



МУНИЦИПАЛЬНОЕ БЮДЖЕТНОЕ ДОШКОЛЬНОЕ ОБРАЗОВАТЕЛЬНОЕ УЧРЕЖДЕНИЕ  
«ДЕТСКИЙ САД № 2 «КОЛОСОК»

# ПАСПОРТ ДОРОЖНОЙ БЕЗОПАСНОСТИ



2022 год

СОГЛАСОВАНО:

УТВЕРЖДАЮ:

Заместитель главы администрации  
по социальным вопросам

Заведующий МБДОУ «Детский сад № 2 «Колосок»

\_\_\_\_\_ Е. Ю. Сметанина

\_\_\_\_\_ А. Г. Подковыркина

« \_\_\_\_\_ » \_\_\_\_\_ 2022 года

« \_\_\_\_\_ » \_\_\_\_\_ 2022 года

# ПАСПОРТ ДОРОЖНОЙ БЕЗОПАСНОСТИ

МУНИЦИПАЛЬНОГО БЮДЖЕТНОГО ДОШКОЛЬНОГО ОБРАЗОВАТЕЛЬНОГО УЧРЕЖДЕНИЯ  
«ДЕТСКИЙ САД № 2 «КОЛОСОК»

СОГЛАСОВАНО:

Врио начальника ОГИБДД ОМВД России  
по Режевскому району  
капитан полиции

\_\_\_\_\_ Д. В. Седельник

« \_\_\_\_\_ » \_\_\_\_\_ 2022 года

2022 год

## СОДЕРЖАНИЕ

№ п/п	Наименование раздела	Номер листа
1	Титульный лист	1
2	Лист согласования	2
3	Содержание	3
4	Общие данные	4 - 5
5	Пояснительная записка	
5.1	Характеристика территории и путей подхода к образовательному учреждению	6 - 7
6	Схемы, приведенные в паспорте дорожной безопасности образовательного учреждения	8
6.1	Условные обозначения	9
6.2	Схема района расположения образовательного учреждения	10
6.3	Схема организации дорожного движения в районе расположения	11
6.4	Схема маршрутов движения организованных групп воспитанников к местам проведения занятий вне образовательного учреждения	12
6.5	Карточки пешеходных переходов	13 - 19
6.6	Схема путей движения транспортных средств к местам погрузки-разгрузки и безопасных путей движения детей	20
7	Обеспечение безопасности перевозок детей специальным транспортным средством (автобусом)	
7.1	Общие данные	21 - 22
7.2	Схемы безопасного расположения автобусных остановок	23 - 24
8	Обеспечение безопасности при производстве дорожных ремонтно-строительных работ	25
9	Приложения	
9.1	Приложение № 1. Форма информационной карточки перевозок детей специальным транспортным средством (автобусом)	26

## ОБЩИЕ ДАННЫЕ

Полное наименование образовательного учреждения:	Муниципальное бюджетное дошкольное образовательное учреждение «Детский сад № 2 «Колосок»	
Сокращенное наименование образовательного учреждения:	МБДОУ «Детский сад № 2 «Колосок»	
Юридический, фактический и почтовый адреса:	Россия, 623744, Свердловская область, Режевской район, село Клевакинское, улица Чапаева, дом 13	
Руководители образовательного учреждения:		
Заведующий	Подковыркина Александра Геннадьевна	8-34364-5-42-47
Старший воспитатель	Яковчиц Светлана Александровна	8-34364-5-42-47
Ответственный работник за мероприятия по профилактике детского травматизма:		
Заведующий	Подковыркина Александра Геннадьевна	8-34364-5-42-47
Ответственный работник муниципального органа управления:		
Муниципальное казенное учреждение "Центр сопровождения учреждений, подведомственных Управлению образования Администрации Режевского городского округа":		
Специалист по охране труда	Сотникова Анастасия Владимировна	8 (34364) 3-25-33 (доб. 31)
Ответственные работники Государственной инспекции безопасности дорожного движения:		
Старший государственный инспектор надзора за дорожным движением ОМВД России по Режевскому району старший лейтенант полиции	Балакин Максим Валерьевич	8 982-626-70-31
Инспектор по пропаганде БДД ОГИБДД ОМВД России по Режевскому району капитан полиции	Бобкова Светлана Сергеевна	8 (34364) 3-50-79 8 908-904-68-00
Руководитель или ответственный работник дорожно-эксплуатационной организации, осуществляющей содержание улично-дорожной сети и содержание технических средств организации дорожного движения:		
Директор Муниципального казенного учреждения «Управление городским хозяйством»:	Вавилов Андрей Валерьевич	8 (34364) 3-27-56

Территории Режевского городского округа, закреплённые за учреждением образования:	- село Клевакинское; - село Точильный Ключ; - село Каменка.
Количество воспитанников:	50 человек.
Наличие уголка БДД:	- имеется в 4-х группах.
Наличие класса по БДД:	- отсутствует;
Наличие автогородка (площадки) по БДД:	- отсутствует.
Наличие автобуса:	отсутствует.
Время пребывания воспитанников в образовательном учреждении:	- будние дни - 07:00 – 17:30; - выходные и праздничные дни – нет.
Единый номер экстренных оперативных службы:	112
54 Пожарно-спасательный отряд федеральной противопожарной службы Государственной противопожарной службы Главного управления МЧС России по Свердловской области 223 пожарно-спасательная часть	01, 8 (34364) 3-53-01
Отдел Министерства внутренних дел по Режевскому району	02, 8 (34364) 3-23-61
Управление Федеральной службы безопасности России по Свердловской области	8 (343) 358-82-92
Отделение скорой медицинской помощи ГАУЗ «Режевская ЦРБ»	03, 103, 8 (34364) 3-83-87
Филиал ФБУЗ «Центр гигиены и эпидемиологии в Свердловской области в г. Алапаевск, Алапаевском, Артемовском и Режевском районах»	8 (34364) 3-11-09
Единая диспетчерская служба (ЕДДС) Режевского городского округа	112, 8 (34364) 3-52-65
ОАО «ГАЗЭКС»	04, 8 (34364) 3-14-33
ОАО «Режевские электрические сети»	8 (34364) 3-32-22

## ХАРАКТЕРИСТИКА ТЕРРИТОРИИ И ПУТЕЙ ПОДХОДА

Место расположения МБДОУ «Детский сад № 2 «Колосок»:

территория, ограниченная 1 Мая, ул. Советская, ул. Чапаева.

Наличие ограждения территории МБДОУ «Детский сад № 2 «Колосок»:

в наличии, соответствует проектной документации на строительство, удовлетворительное.

Наличие, оборудование и состояние въездных ворот, калиток:

калитка (со стороны внутриквартального проезда):

в наличии; удовлетворительное;

ворота:

отсутствует, не требуется;

запирающие устройства:

в наличии, удовлетворительное

система контроля и управления доступом:

в наличии, автономная, удовлетворительное;

дорожный знак 3.2:

отсутствует, не требуется.

калитка (со стороны ул. Чапаева):

отсутствует, не требуется;

ворота:

в наличии; удовлетворительное;

запирающие устройства:

в наличии; удовлетворительное;

система контроля и управления доступом:

отсутствует, не требуется;

дорожный знак 3.2:

в наличии; удовлетворительное.

Виды и состояние дорожного покрытия входов и въездов на территорию, проездов и проходов к хозяйственным постройкам и площадкам сбора мусора:

покрытие отсутствует;

состояние неудовлетворительное.

Наличие и состояние парковок (парковочных мест), в непосредственной близости от места размещения МБДОУ «Детский сад № 2 «Колосок»:

в наличии со стороны ул. Чапаева, площадки без покрытия для парковки автомобилей.

Наличие и состояние автобусных остановок, в непосредственной близости от места размещения МБДОУ «Детский сад № 2 «Колосок»:

требуется установить и обустроить в соответствии с нормативными требованиями автобусные остановки на регулярных муниципальных маршрутах:

- с Клевакинское, ул. 1 Мая (в районе домов № 101, 103), с обеих сторон;

- с Точильный Ключ, автомобильная дорога «с. Клевакинское – с. Точильный Ключ – с. Каменка» (ул. Проезжая), с обеих сторон;

требуется установить (перенести) и (или) обустроить в соответствии с нормативными требованиями автобусные остановки на школьных маршрутах:

- с Клевакинское, ул. Советская, с обеих сторон;

- с Каменка, ул. Молодёжная между домами № 6 и № 8.

## ХАРАКТЕРИСТИКА ТЕРРИТОРИИ И ПУТЕЙ ПОДХОДА

Наличие и виды пешеходных переходов в районе расположения МБДОУ «Детский сад № 2 «Колосок»:

нерегулируемые наземные:

- с. Клевакинское, через ул. 1 Мая (автомобильная дорога с. Глинское - с. Клевакинское - с. Ленёвское), в районе здания ул. 1 Мая, 46, установлен, удовлетворительное;
- с. Клевакинское, через ул. 1 Мая (автомобильная дорога с. Глинское - с. Клевакинское - с. Ленёвское), в районе домов № 101, 103, требуется установить;
- с. Клевакинское, через ул. Советская, на пересечении с ул. 1 Мая, установлен, неудовлетворительное ;
- с. Клевакинское, через ул. Советская, в районе дома № 3, установлен, неудовлетворительное ;
- с. Клевакинское, через ул. Чапаева, в районе дома № 11, требуется установить;
- с. Точильный Ключ, автомобильная дорога «с. Клевакинское – с. Точильный ключ – с. Каменка» (ул. Проезжая);
- с. Каменка, ул. Молодёжная, в районе дома № 8, требуется установить.

Наличие и состояние тротуаров и пешеходных дорожек на подходах к МБДОУ «Детский сад № 2 «Колосок»:

- с. Клевакинское, от ул. Советская, в наличии, покрытие из асфальтобетона, состояние удовлетворительное;
- с. Клевакинское, от ул. Чапаева (со стороны спорт-комплекса) установлены частично, покрытие из асфальтобетона, состояние удовлетворительное, требуется установить дополнительно от предлагаемого к устройству пешеходного перехода до существующего тротуара;
- с. Клевакинское от ул. 1 Мая до калитки со стороны ул. Чапаева, в наличии, покрытие их асфальтобетона, требуется установить на территории образовательного учреждения;
- в населённых пунктах, расположенных на пути следования школьного автобуса, требуется обустроить подходы к автобусным остановкам;
- участки тротуаров и пешеходных дорожек, предлагаемых к устройству отражены на схемах настоящего паспорта.

Наличие и состояние наружного освещения проезжей части, на подходах к МБДОУ «Детский сад № 2 «Колосок»:

- в наличии, удовлетворительное.

## **СХЕМЫ ПРИВЕДЁННЫЕ В ПАСПОРТЕ ДОРОЖНОЙ БЕЗОПАСНОСТИ**

В настоящем паспорте приведены следующие схемы:

1. Схема района расположения МБДОУ «Детский сад № 2 «Колосок», путей движения транспортных средств и воспитанников, приведена на листе 10.

На схеме указан район расположения образовательного учреждения, наиболее частые пути движения воспитанников от дома, отдаленных остановок маршрутных транспортных средств к образовательному учреждению и обратно, пути движения транспортных средств, пешеходные переходы.

2. Схема организации дорожного движения в районе расположения МБДОУ «Детский сад № 2 «Колосок» приведена на листе 11.

На схеме указаны существующие средства организации дорожного движения. На схеме приведены существующие технические средства организации дорожного движения и технические средства организации дорожного движения, предусмотренные утвержденными проектами организации дорожного движения, а также места расположения остановок маршрутных транспортных средств.

3. Схема маршрутов движения организованных групп воспитанников МБДОУ «Детский сад № 2 «Колосок» к местам проведения занятий вне образовательного учреждения приведена на листе 12. На ней отражены наиболее безопасные маршруты движения организованных групп воспитанников к МБОУ СОШ № 30, Дому Культуры с. Клевакинское, спортивному комплексу.

4. На листах 13, 14, 15, 16, 17, 18, 19 приведены карточки пешеходных переходов, расположенных в непосредственной близости от образовательного учреждения и на подходах к ним, а так же в населённых пунктах, закреплённых за образовательным учреждением.

Карточки содержат информацию о месте расположения перехода, его типе, оснащении и состоянии технических средств организации дорожного движения, наличии и состоянии подходов к нему.

5. Схема движения транспортных средств к местам разгрузки (погрузки) и рекомендуемые безопасные пути передвижения детей по территории образовательного учреждения приведена на листе 20.

На схеме указаны пути движения транспортных средств по территории образовательного учреждения, в том числе места погрузки (разгрузки), а также безопасные маршруты движения воспитанников, во время проведения погрузочно-разгрузочных работ и движения транспорта.

6. Схемы безопасного расположения автобусных остановок в районе МБДОУ «Детский сад № 2 «Колосок» и в населённых пунктах, закреплённых за образовательным учреждением, приведены на листах 23, 24.


































На схеме указаны остановки общественного транспорта и подходы от них к образовательному учреждению и обратно, и их характеристики.

7. Схема путей движения транспортных средств и воспитанников при проведении дорожных ремонтно-строительных работ вблизи образовательной организации в настоящем паспорте не приводится.

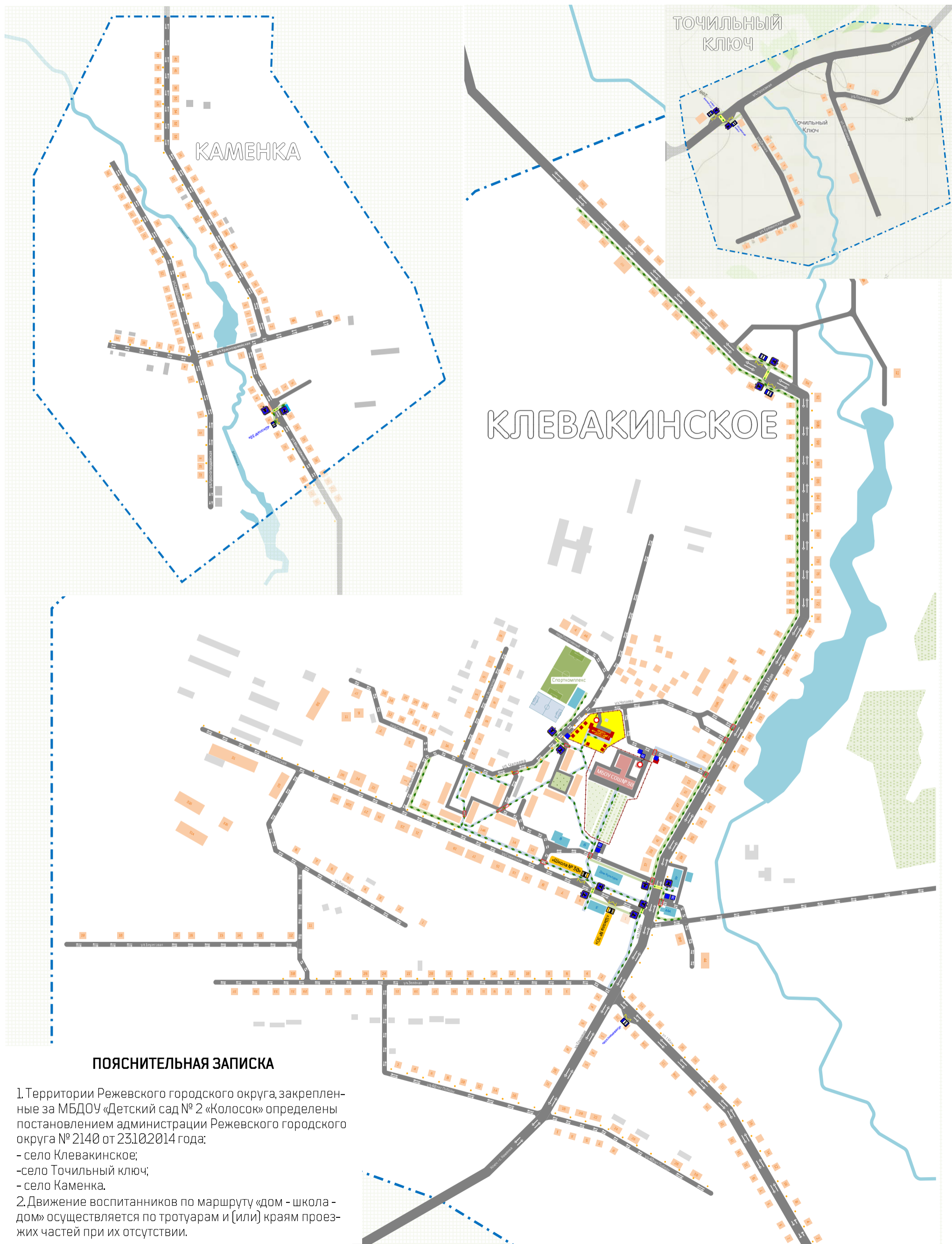
Такие схемы разрабатываются подрядной организацией для каждого случая проведения определенного вида работ согласно нормативным документам действующим в сфере организации и безопасности дорожного движения.



## УСЛОВНЫЕ ОБОЗНАЧЕНИЯ

-  - здание образовательного учреждения;
-  - другие учреждения образования;
-  - другие общественные учреждения (культуры, спорта, торговли и пр.);
-  - жилая застройка;
-  - промышленные, складские или коммунальные объекты, хозяйственные и пр.;
-  - границы земельного участка, закрепленного за образовательным учреждением;
-  - территории\*, закрепленные за образовательным учреждением;
-  - «зелёные» зоны, лесные массивы;
-  - спортивные сооружения (стадион, теннисная или хоккейная площадка и пр.);
-  - ограждение территории образовательного учреждения, калитки, ворота;
-  - проезжая часть улиц, дорог, проездов, парковки, площади и пр.;
-  - существующие тротуары, пешеходные дорожки и т.п.;
-  - предлагаемые к устройству тротуары, пешеходные дорожки и т.п.;
-  - остановки общественного транспорта;
-  - название остановок общественного транспорта;
-  - наземный пешеходный переход;
-  - основные пути движения транспортных средств;
-  - основные пути движения пешеходов;
-  - опасные зоны (на пересечениях путей движения пешеходов и транспортных средств)
-  - дорожные знаки;
-  - дорожная горизонтальная разметка;
-  - светофор типа Т.7;
-  - светофоры (транспортные типа Т.1-Т.3 пешеходные типа П.1 или П.2);
-  - дорожное ограждение пешеходное;
-  - дорожное ограждение барьерное одностороннее;
-  - искусственная неровность;
-  - дорожная вертикальная разметка для горизонтальных элементов;
-  - наружное освещение;
-  - пути движения транспортных средств, занятых на доставке грузов, вывозе ТКО и пр.;
-  - зона проведения погрузочно-разгрузочных работ;
-  - места погрузки-разгрузки (площадка сбора ТКО и пищеблока);
-  - пути движения специальных транспортных средств (автобусов) по регулярным маршрутам;
-  - пути движения специальных транспортных средств (автобусов) при организованной перевозке учащихся;

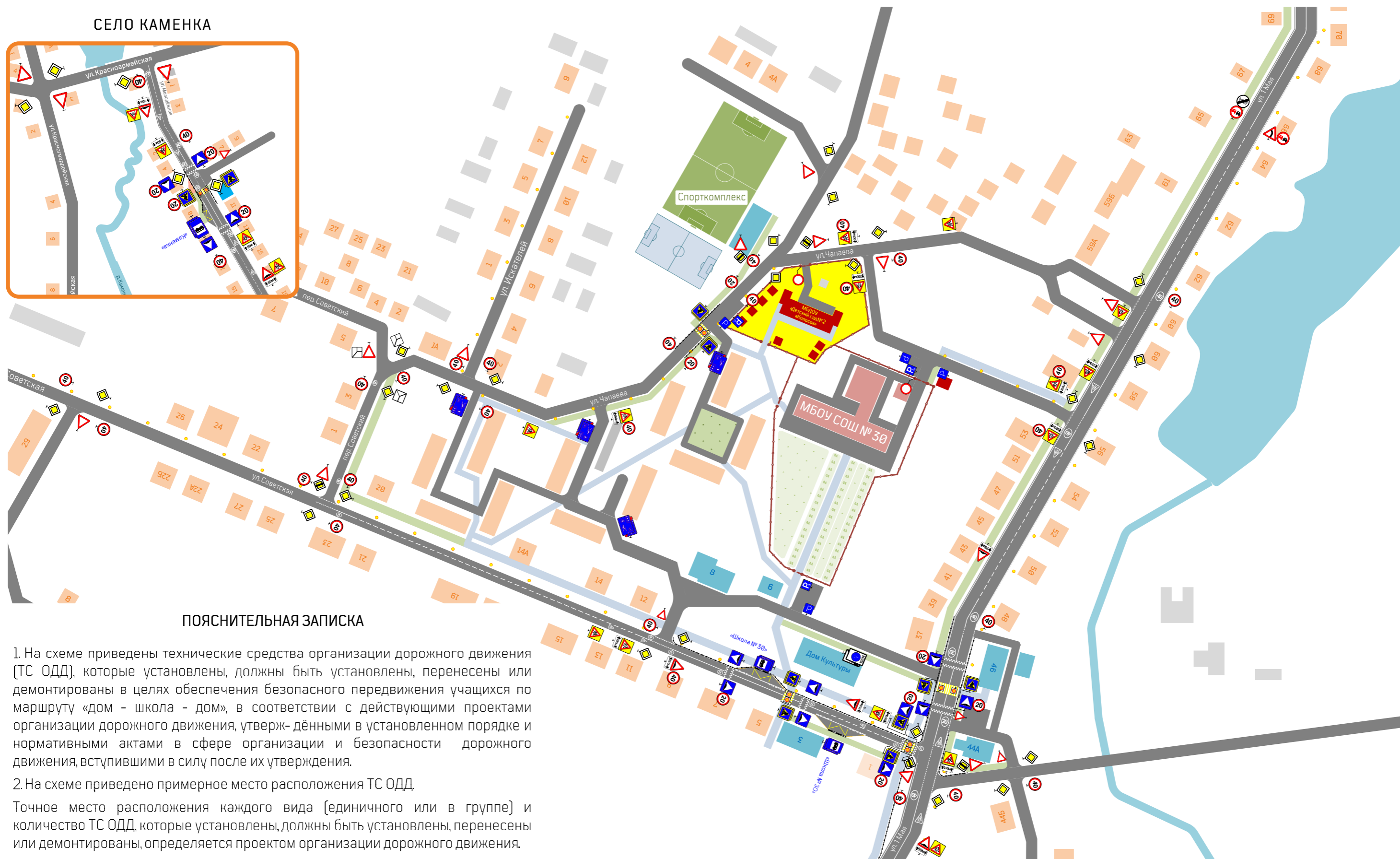
**СХЕМА  
РАЙОНА РАСПОЛОЖЕНИЯ И ЗАКРЕПЛЕНИЯ ТЕРРИТОРИЙ РЕЖЕВСКОГО ГОРОДСКОГО ОКРУГА  
ЗА МБДОУ «ДЕТСКИЙ САД № 2 «КОЛОСОК»**



**ПОЯСНИТЕЛЬНАЯ ЗАПИСКА**

1. Территории Режевского городского округа, закрепленные за МБДОУ «Детский сад № 2 «Колосок» определены постановлением администрации Режевского городского округа № 2140 от 23.10.2014 года:
  - село Клевакинское;
  - село Точильный ключ;
  - село Каменка.
2. Движение воспитанников по маршруту «дом - школа - дом» осуществляется по тротуарам и (или) краям проезжих частей при их отсутствии.

## СХЕМА ОРГАНИЗАЦИИ ДОРОЖНОГО ДВИЖЕНИЯ В РАЙОНЕ РАСПОЛОЖЕНИЯ МБДОУ «ДЕТСКИЙ САД № 2 «КОЛОСОК»



### ПОЯСНИТЕЛЬНАЯ ЗАПИСКА

1. На схеме приведены технические средства организации дорожного движения (ТС ОДД), которые установлены, должны быть установлены, перенесены или демонтированы в целях обеспечения безопасного передвижения учащихся по маршруту «дом - школа - дом», в соответствии с действующими проектами организации дорожного движения, утверждёнными в установленном порядке и нормативными актами в сфере организации и безопасности дорожного движения, вступившими в силу после их утверждения.

2. На схеме приведено примерное место расположения ТС ОДД.




Точное место расположения каждого вида (единичного или в группе) и количество ТС ОДД, которые установлены, должны быть установлены, перенесены или демонтированы, определяется проектом организации дорожного движения.



**СХЕМА  
МАРШРУТОВ ДВИЖЕНИЯ ОРГАНИЗОВАННЫХ ГРУПП ВОСПИТАННИКОВ МБДОУ «ДЕТСКИЙ САД № 2 «КОЛОСОК»  
К МЕСТАМ ПРОВЕДЕНИЯ ЗАНЯТИЙ ВНЕ ОБРАЗОВАТЕЛЬНОГО УЧРЕЖДЕНИЯ**



**МАРШРУТЫ ДВИЖЕНИЯ ОРГАНИЗОВАННЫХ ГРУПП ОБУЧАЮЩИХСЯ:**

-  - маршрут № 1 - МБДОУ «Детский сад № 2 «Колосок», ул. Чапаева, 13 – МБОУ СОШ № 30, ул. Чапаева, 12;
-  - маршрут № 2 - МБДОУ «Детский сад № 2 «Колосок», ул. Чапаева, 13 – Дом Культуры с. Клевакинское МБУ «Центральная сельская клубная система», ул. Советская, 4;
-  - маршрут № 3 - МБДОУ «Детский сад № 2 «Колосок», ул. Чапаева, 13 – Спортивный комплекс села Клевакинское, ул. Чапаева, 16;

**ПОЯСНИТЕЛЬНАЯ ЗАПИСКА**

1. Маршруты движения организованных групп воспитанников к местам проведения занятий вне территории МБДОУ «Детский сад № 2 «Колосок» (ул. Чапаева, 13) начинаются от входных дверей в здание учреждения и проходят по тротуарам учреждения, тротуарам внутриквартальных территорий, ул. Советская или ул. Чапаева до входных дверей в здание учреждения в котором проводятся дополнительные занятия.
  2. Пересечение проезжих частей улиц и дорог с интенсивным движением транспортных средств осуществляется по наземным нерегулируемым пешеходным переходам, оборудованным согласно нормативным требованиям.
- Пересечение проезжих частей проездов, въездов, площадок и парковок осуществляется по траектории, совпадающей с воображаемой линией продолжения тротуаров, преимущественно под прямым углом к пересекаемой проезжей части.

**КАРТОЧКА № 1  
НАЗЕМНОГО ПЕШЕХОДНОГО ПЕРЕХОДА**

Место (зона) расположения пешеходного перехода:	через ул. 1 Мая (автодорога с. Глинское – с. Клевакинское – с. Ленёвское) в районе дома № 46
Тип пешеходного перехода (регулируемый / нерегулируемый):	существующий, наземный, нерегулируемый;
Наличие и состояние технических средств организации дорожного движения на пешеходном переходе и подходах к нему:	
дорожные знаки 5.19.1, 5.19.2	установлены, удовлетворительное;
искусственные неровности:	установлены, удовлетворительное;
дорожные знаки 5.20:	установлены, удовлетворительное;
дорожные знаки 3.24 «20»:	отсутствуют, требуется установить;
дорожные знаки 1.23 (повторные), с табличкой 8.2.1:	установлены, удовлетворительное, требуется уточнить;
дорожные знаки 1.17 с табличкой 8.2.1:	установлены частично, удовлетворительное;
дорожные знаки 1.23 (основные):	установлены, удовлетворительное, требуется уточнить;
пешеходное ограждение ограничивающее перильного типа:	установлено, удовлетворительное
светофоры типа П.1:	отсутствуют, не требуется;
светофоры типа Т.7:	установлены, удовлетворительное;
горизонтальная дорожная разметка:	
линия 1.1, материал:	сезонное нанесение, краска;
линии 1.14.1 на «желтом фоне», материал:	сезонное нанесение, краска;
линии 1.25, материал:	сезонное нанесение, краска;
символы 1.24.1, материал:	сезонное нанесение, краска;
символы 1.24.2, материал:	сезонное нанесение, краска;
Наличие и состояние подходов к пешеходному переходу, материал покрытия:	установлены, удовлетворительное;
Наличие и состояние наружного освещения пешеходного перехода:	установлено, удовлетворительное;
Другие (дополнительные) средства организации дорожного движения:	отсутствуют, не требуется.

**КАРТОЧКА № 2  
НАЗЕМНОГО ПЕШЕХОДНОГО ПЕРЕХОДА**

Место (зона) расположения пешеходного перехода:	пересечение ул. Советская и ул. 1 Мая (через ул. 1 Мая);
Тип пешеходного перехода (регулируемый / нерегулируемый):	существующий, наземный, нерегулируемый;
Наличие и состояние технических средств организации дорожного движения на пешеходном переходе и подходах к нему:	
дорожные знаки 5.19.1, 5.19.2	установлены, удовлетворительное;
искусственные неровности:	установлена, удовлетворительное, рассмотреть корректировку места расположения;
дорожные знаки 5.20:	установлены, удовлетворительное, рассмотреть корректировку места расположения;
дорожные знаки 3.24 «20»:	установлены частично, удовлетворительное, рассмотреть корректировку места расположения;
дорожные знаки 1.23 (повторные), с табличкой 8.2.1:	установлены частично, требуется уточнить;
дорожные знаки 1.17 с табличкой 8.2.1:	установлены частично, требуется уточнить;
дорожные знаки 1.23 (основные):	установлены частично, требуется уточнить;
пешеходное ограждение ограничивающее перильного типа:	установлено частично, удовлетворительное, требуется уточнить;
светофоры типа П.1:	нет, не требуется;
светофоры типа Т.7:	отсутствуют, требуется установить;
горизонтальная дорожная разметка:	
линия 1.1, материал:	сезонное нанесение, краска;
линии 1.14.1 на «желтом фоне», материал:	сезонное нанесение, краска;
линии 1.25, материал:	сезонное нанесение, краска;
символы 1.24.1, материал:	сезонное нанесение, краска;
символы 1.24.2, материал:	сезонное нанесение, краска;
Наличие и состояние подходов к пешеходному переходу, материал покрытия:	- в наличии, с обеих сторон, удовлетворительное, асфальтобетон.
Наличие и состояние наружного освещения пешеходного перехода:	- установлено частично, удовлетворительное, требуется уточнить;
Другие (дополнительные) средства организации дорожного движения:	- отсутствуют.

**КАРТОЧКА № 3  
НАЗЕМНОГО ПЕШЕХОДНОГО ПЕРЕХОДА**

Место (зона) расположения пешеходного перехода:	через ул. Советская, в районе дома № 3
Тип пешеходного перехода (регулируемый / нерегулируемый):	существующий, наземный, нерегулируемый;
Наличие и состояние технических средств организации дорожного движения на пешеходном переходе и подходах к нему:	
дорожные знаки 5.19.1, 5.19.2	установлены, удовлетворительное;
искусственные неровности:	установлены, удовлетворительное;
дорожные знаки 5.20:	установлены, удовлетворительное;
дорожные знаки 3.24 «20»:	установлены частично, требуется уточнить;
дорожные знаки 1.23 (повторные), с табличкой 8.2.1:	установлены, удовлетворительное, требуется уточнить;
дорожные знаки 1.17 с табличкой 8.2.1:	отсутствуют, требуется установить;
дорожные знаки 1.23 (основные):	отсутствуют, требуется установить;
пешеходное ограждение ограничивающее перильного типа:	установлены, удовлетворительное;
светофоры типа П.1:	отсутствуют, не требуется;
светофоры типа Т.7:	установлены, удовлетворительное;
горизонтальная дорожная разметка:	
линия 1.1, материал:	сезонное нанесение, краска;
линии 1.14.1 на «желтом фоне», материал:	сезонное нанесение, краска;
линии 1.25, материал:	сезонное нанесение, краска;
символы 1.24.1, материал:	сезонное нанесение, краска;
символы 1.24.2, материал:	сезонное нанесение, краска;
Наличие и состояние подходов к пешеходному переходу, материал покрытия:	установлены частично, удовлетворительное требуется установить дополнительно;
Наличие и состояние наружного освещения пешеходного перехода:	установлено, удовлетворительное;
Другие (дополнительные) средства организации дорожного движения:	отсутствуют.

**КАРТОЧКА № 4  
НАЗЕМНОГО ПЕШЕХОДНОГО ПЕРЕХОДА**

Место (зона) расположения пешеходного перехода:	через ул. Чапаева, в районе дома № 11;
Тип пешеходного перехода (регулируемый / нерегулируемый):	вновь устанавливаемый, наземный, нерегулируемый;
Наличие и состояние технических средств организации дорожного движения на пешеходном переходе и подходах к нему:	
дорожные знаки 5.19.1, 5.19.2	отсутствуют, требуется установить;
искусственные неровности:	отсутствуют, не требуется;
дорожные знаки 5.20:	отсутствуют, не требуется;
дорожные знаки 3.24 «20»:	отсутствуют, не требуется;
дорожные знаки 1.23 (повторные), с табличкой 8.2.1:	отсутствуют, не требуется;
дорожные знаки 1.17 с табличкой 8.2.1:	отсутствуют, не требуется;
дорожные знаки 1.23 (основные):	отсутствуют, не требуется;
пешеходное ограждение ограничивающее перильного типа:	отсутствуют, не требуется;
светофоры типа П.1:	отсутствуют, не требуется;
светофоры типа Т.7:	отсутствуют, требуется установить;
горизонтальная дорожная разметка:	
линия 1.1, материал:	отсутствует, не требуется;
линии 1.14.1 на «желтом фоне», материал:	отсутствует, не требуется;
линии 1.25, материал:	отсутствует, не требуется;
символы 1.24.1, материал:	отсутствует, не требуется;
символы 1.24.2, материал:	отсутствует, не требуется;
Наличие и состояние подходов к пешеходному переходу, материал покрытия:	отсутствуют, требуется установить;
Наличие и состояние наружного освещения пешеходного перехода:	отсутствуют, требуется установить;
Другие (дополнительные) средства организации дорожного движения:	- отсутствуют.



**КАРТОЧКА № 5**  
**НАЗЕМНОГО ПЕШЕХОДНОГО ПЕРЕХОДА**

Место (зона) расположения пешеходного перехода:	с. Клевакинское, ул. 1 Мая, в районе домов № 101, 103, (через ул. 1 Мая);
Тип пешеходного перехода (регулируемый / нерегулируемый):	наземный, нерегулируемый;
Наличие и состояние технических средств организации дорожного движения на пешеходном переходе и подходах к нему:	
дорожные знаки 5.19.1, 5.19.2	отсутствуют, требуется установить;
искусственные неровности:	отсутствуют, требуется установить;
дорожные знаки 5.20:	отсутствуют, требуется установить;
дорожные знаки 3.24 «40»:	отсутствуют, требуется установить;
дорожные знаки 1.23 (повторные), с табличкой 8.2.1:	отсутствуют, не требуется;
дорожные знаки 1.17 с табличкой 8.2.1:	отсутствуют, требуется установить;
дорожные знаки 1.23 (основные):	отсутствуют, не требуется;
пешеходное ограждение ограничивающее перильного типа:	отсутствуют, не требуется;
светофоры типа П.1:	отсутствуют, не требуется;
светофоры типа Т.7:	отсутствуют, не требуется;
горизонтальная дорожная разметка:	
линия 1.1, материал:	сезонное нанесение, краска;
линии 1.14.1 на «желтом фоне», материал:	сезонное нанесение, краска;
линии 1.25, материал:	сезонное нанесение, краска;
символы 1.24.1, материал:	сезонное нанесение, краска;
символы 1.24.2, материал:	сезонное нанесение, краска.
Наличие и состояние подходов к пешеходному переходу, материал покрытия:	отсутствуют, требуется установить;
Наличие и состояние наружного освещения пешеходного перехода:	установлено частично, требуется уточнить;
Другие (дополнительные) средства организации дорожного движения:	- отсутствуют.

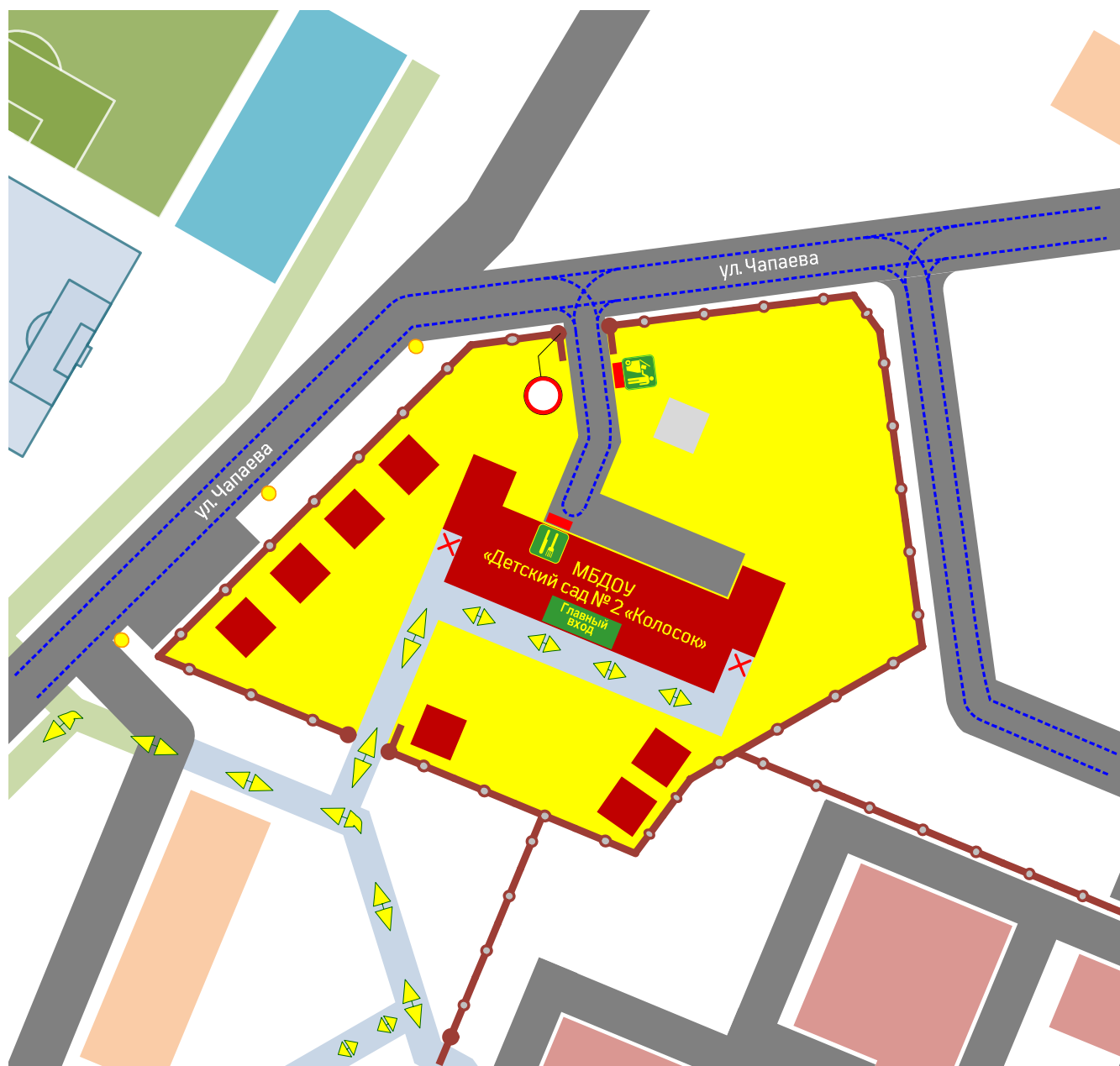
**КАРТОЧКА № 6  
НАЗЕМНОГО ПЕШЕХОДНОГО ПЕРЕХОДА**

Место (зона) расположения пешеходного перехода:	с. Точильный Ключ, в районе пересечения с ул. Дачная;
Тип пешеходного перехода (регулируемый / нерегулируемый):	вновь устанавливаемый, наземный, нерегулируемый;
Наличие и состояние технических средств организации дорожного движения на пешеходном переходе и подходах к нему:	
дорожные знаки 5.19.1, 5.19.2	отсутствуют, требуется установить;
искусственные неровности:	отсутствуют, требуется установить;
дорожные знаки 5.20:	отсутствуют, требуется установить;
дорожные знаки 3.24 «0»:	отсутствуют, требуется установить;
дорожные знаки 1.23 (повторные), с табличкой 8.2.1:	отсутствуют, не требуется;
дорожные знаки 1.17 с табличкой 8.2.1:	отсутствуют, требуется установить;
дорожные знаки 1.23 (основные):	отсутствуют, не требуется;
пешеходное ограждение ограничивающее перильного типа:	отсутствуют, не требуется;
светофоры типа П.1:	отсутствуют, не требуется;
светофоры типа Т.7:	отсутствуют, не требуется;
горизонтальная дорожная разметка:	
линия 1.1, материал:	сезонное нанесение, краска;
линии 1.14.1 на «желтом фоне», материал:	сезонное нанесение, краска;
линии 1.25, материал:	сезонное нанесение, краска;
символы 1.24.1, материал:	сезонное нанесение, краска;
символы 1.24.2, материал:	сезонное нанесение, краска;
Наличие и состояние подходов к пешеходному переходу, материал покрытия:	отсутствуют, требуется установить;
Наличие и состояние наружного освещения пешеходного перехода:	отсутствует, требуется установить;
Другие (дополнительные) средства организации дорожного движения:	- отсутствуют.

**КАРТОЧКА № 7  
НАЗЕМНОГО ПЕШЕХОДНОГО ПЕРЕХОДА**

Место (зона) расположения пешеходного перехода:	с. Каменка, ул. Молодёжная, в районе домов № 6, 8, (через ул. Молодёжная);
Тип пешеходного перехода (регулируемый / нерегулируемый):	наземный, нерегулируемый;
Наличие и состояние технических средств организации дорожного движения на пешеходном переходе и подходах к нему:	
дорожные знаки 5.19.1, 5.19.2	установлены, удовлетворительное;
искусственные неровности:	установлена, неудовлетворительное, установить вновь;
дорожные знаки 5.20:	установлены с нарушениями, неудовлетворительное, требуется переустановить;
дорожные знаки 3.24 «20»:	отсутствуют, требуется установить;
дорожные знаки 1.23 (повторные), с табличкой 8.2.1:	отсутствуют, требуется установить;
дорожные знаки 1.17 с табличкой 8.2.1:	отсутствуют, требуется установить;
дорожные знаки 1.23 (основные):	отсутствуют, требуется установить;
пешеходное ограждение ограничивающее перильного типа:	отсутствуют, требуется установить;
светофоры типа П.1:	отсутствуют, не требуется;
светофоры типа Т.7:	отсутствуют, требуется установить;
горизонтальная дорожная разметка:	
линия 1.1, материал:	сезонное нанесение, краска;
линии 1.14.1 на «желтом фоне», материал:	сезонное нанесение, краска;
линии 1.25, материал:	сезонное нанесение, краска;
символы 1.24.1, материал:	сезонное нанесение, краска;
символы 1.24.2, материал:	сезонное нанесение, краска.
Наличие и состояние подходов к пешеходному переходу, материал покрытия:	отсутствуют, требуется установить;
Наличие и состояние наружного освещения пешеходного перехода:	установлено частично, требуется уточнить;
Другие (дополнительные) средства организации дорожного движения:	- отсутствуют.

**СХЕМА  
ПУТИ ДВИЖЕНИЯ ТРАНСПОРТНЫХ СРЕДСТВ К МЕСТАМ ПОГРУЗКИ-РАЗГРУЗКИ  
И РЕКОМЕНДУЕМЫЕ БЕЗОПАСНЫЕ ПУТИ ДВИЖЕНИЯ ДЕТЕЙ  
ПО ТЕРРИТОРИИ МБОУ СОШ № 30**



**ПОЯСНИТЕЛЬНАЯ ЗАПИСКА**

1. Доставка грузов к МБДОУ «Детский сад № 2 «Колосок» осуществляется со стороны ул. Чапаева.
2. Погрузка-разгрузка продуктов питания, материалов, оборудования и твёрдых коммунальных отходов осуществляется во внутреннем дворе образовательного учреждения.
3. При движении транспортных средств по территории МБДОУ «Детский сад № 2 «Колосок», а так же по пути следования к месту сбора ТКО следует исключить пересечение путей движения транспортных средств и воспитанников, а так же нахождение воспитанников в зоне проведения погрузочно-разгрузочных работ.

# ОБЕСПЕЧЕНИЕ БЕЗОПАСНОСТИ ПЕРЕВОЗОК ДЕТЕЙ СПЕЦИАЛЬНЫМ ТРАНСПОРТНЫМ СРЕДСТВОМ (АВТОБУСОМ)

## ОБЩИЕ СВЕДЕНИЯ

(заполняется при наличии собственного автобуса в образовательном учреждении)

Марка: \_\_\_\_\_

Модель: \_\_\_\_\_

Государственный регистрационный знак: \_\_\_\_\_

Год выпуска: \_\_\_\_\_

Количество мест в автобусе: \_\_\_\_\_

Соответствие конструкции требованиям, предъявляемым к школьным автобусам:

## 1. СВЕДЕНИЯ О ВОДИТЕЛЕ (ЯХ) АВТОБУСА (СОВ)

Фамилия, Имя, Отчество	Дата принятия на работу	Стаж вождения ТС категории «D»	Дата предстоящего медицинского осмотра	Период проведения стажировки	Сроки повышения квалификации	Допущенные нарушения ПДД

## 2. ОРГАНИЗАЦИОННО-ТЕХНИЧЕСКОЕ ОБЕСПЕЧЕНИЕ

### Лицо, ответственное за обеспечение безопасности дорожного движения

Фамилия, Имя, Отчество: \_\_\_\_\_

Должность: \_\_\_\_\_

Дата назначения: \_\_\_\_\_

Дата переаттестации: \_\_\_\_\_

### Организация проведения предрейсового медицинского осмотра водителя (ей)

Предрейсовый медицинский осмотр водителей осуществляет: \_\_\_\_\_

\_\_\_\_\_ на основании: \_\_\_\_\_

действительного до: \_\_\_\_\_

**Организация проведения предрейсового технического осмотра транспортного средства**

Предрейсовый технический осмотр транспортного средства  
осуществляет: \_\_\_\_\_

на основании: \_\_\_\_\_

действительного до: \_\_\_\_\_

**Дата очередного технического осмотра:** \_\_\_\_\_

**Место стоянки автобуса в нерабочее время:** \_\_\_\_\_

меры, исключающие несанкционированное использование: \_\_\_\_\_

**3. СВЕДЕНИЯ О ВЛАДЕЛЬЦЕ АВТОБУСА**

Юридический адрес владельца: \_\_\_\_\_

Юридический адрес владельца: \_\_\_\_\_

Фактический адрес владельца: \_\_\_\_\_

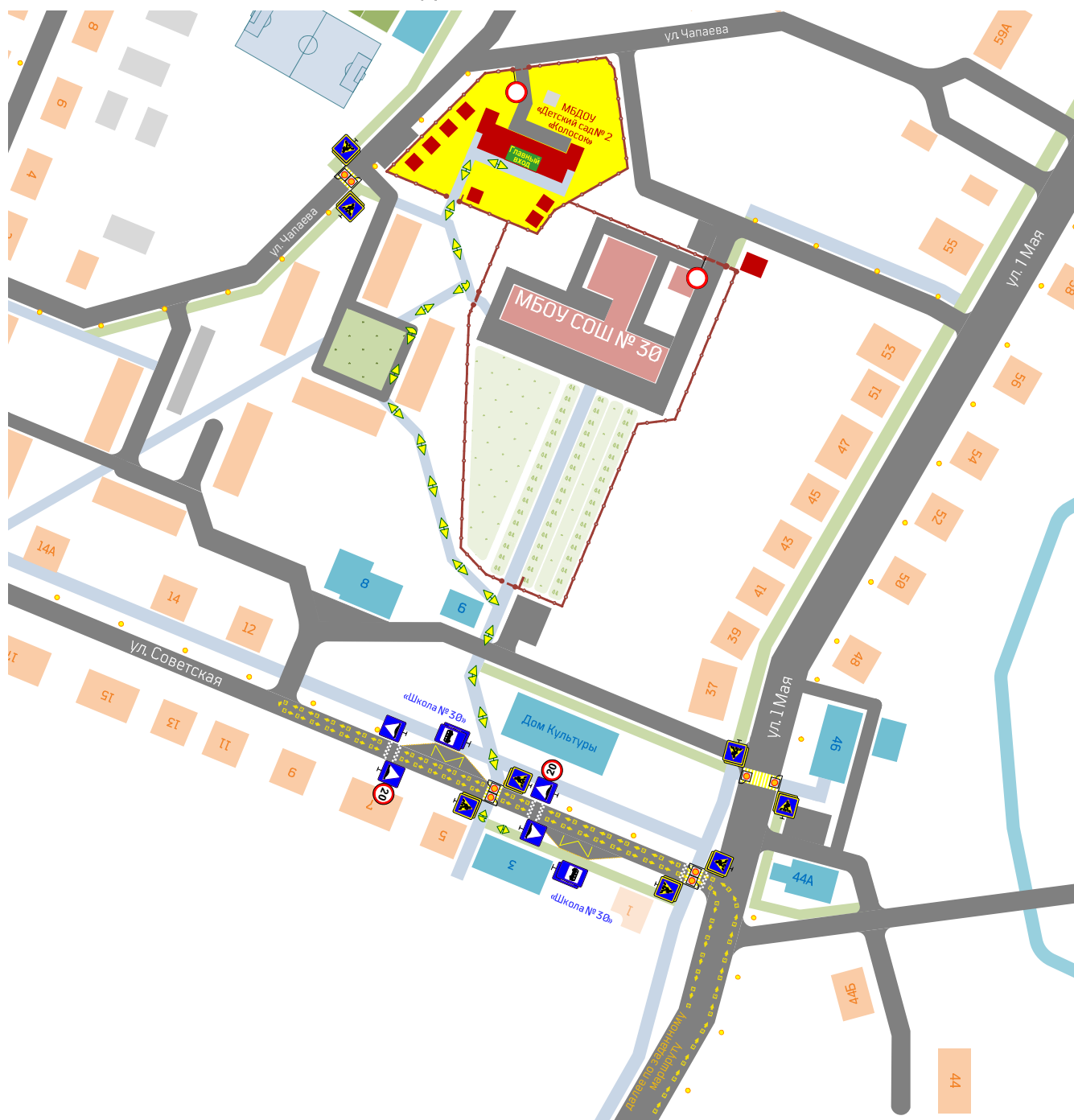
Телефон ответственного лица: \_\_\_\_\_

**4. СВЕДЕНИЯ ОБ ОРГАНИЗАЦИЯХ, ОСУЩЕСТВЛЯЮЩИХ ПЕРЕВОЗКУ ДЕТЕЙ  
СПЕЦИАЛЬНЫМ ТРАНСПОРТНЫМ СРЕДСТВОМ (АВТОБУСОМ)**

**(заполняется при отсутствии собственного автобуса в образовательном учреждении)**

При перевозке детей специальным транспортным средством (автобусом) сторонней организацией оформляется пакет документов в соответствии с действующим законодательством и иными нормативными актами и заполняется информационная карточка по форме, указанной в Приложении 1. Заполненная карточка храниться в «Паспорте дорожной безопасности».

**СХЕМА  
БЕЗОПАСНОГО РАСПОЛОЖЕНИЯ АВТОБУСНЫХ ОСТАНОВОК  
В РАЙОНЕ МБДОУ «ДЕТСКИЙ САД № 2 «КОЛОСОК»**



**ПОЯСНИТЕЛЬНАЯ ЗАПИСКА**

1. Перевозка воспитанников МБДОУ «Детский сад № 2 «Колосок», ул. Чапаева, 13 из населённых пунктов, закреплённых за учреждением и обратно осуществляется школьным автобусом МБОУ СОШ № 30 с родителями воспитанников.

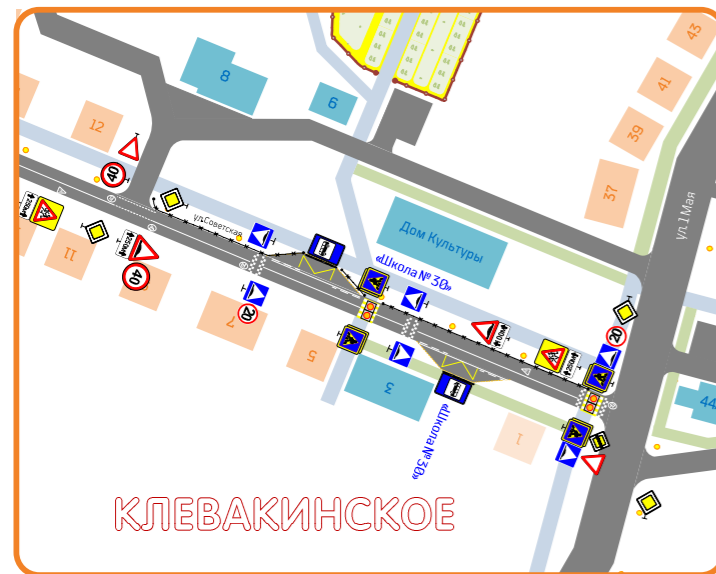
1. В целях обеспечения безопасности перевозок учащихся требуется оборудовать соответствующие нормативным требованиям автобусные остановки по ул. Советская в районе существующего пешеходного перехода (ул. Советская, 3)

2. Движение воспитанников от автобусных остановок «Школа № 30» к МБДОУ «Детский сад № 2 «Колосок», и обратно, будет осуществляться по нерегулируемому пешеходному переходу, тротуарам ул. Советская и по тротуарам внутриквартальных территорий до входной калитки МБДОУ «Детский сад № 2 «Колосок».

## СХЕМЫ

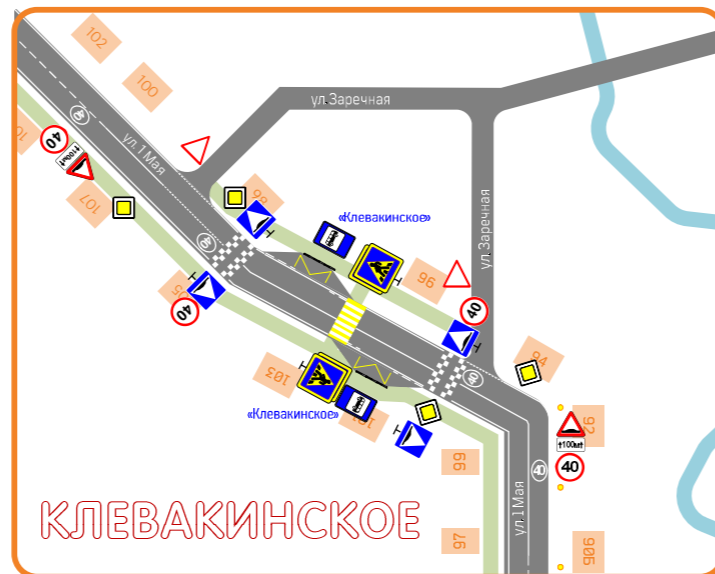
### РАСПОЛОЖЕНИЯ АВТОБУСНЫХ ОСТАНОВОК НА ТЕРРИТОРИИ НАСЕЛЁННЫХ ПУНКТОВ, ЗАКРЕПЛЁННЫХ ЗА МБДОУ «ДЕТСКИЙ САД № 2 «КОЛОСОК»

СЕЛО КЛЕВАКИНСКОЕ, УЛИЦА СОВЕТСКАЯ



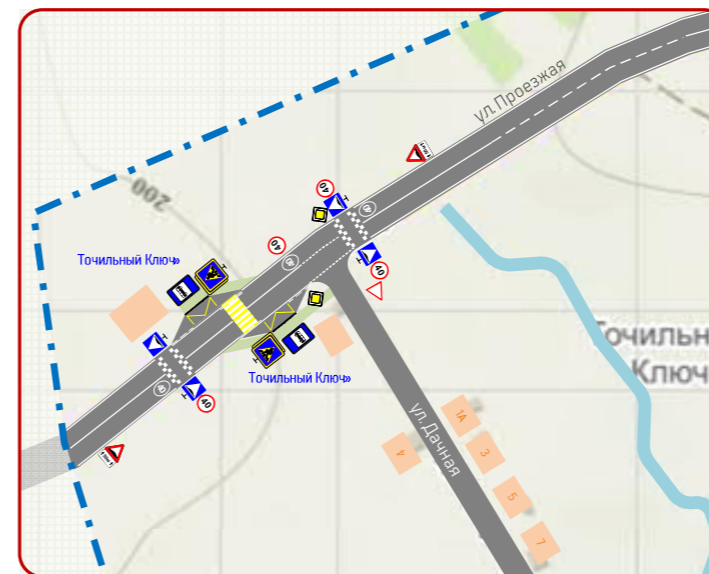
1. Остановки школьного автобуса МБОУ СОШ 30 «Школа № 30» планируется расположить по ул. Советская в районе дома № 3.
2. Между проектируемыми автобусными остановками расположен существующий нерегулируемый пешеходный переход, который требуется оснастить транспортными светофорами типа Т.7 и ограничивающим пешеходным ограждением. На автомобильных подходах к пешеходному переходу требуется установить искусственные неровности.
3. Движение учащихся от автобусных остановок «Школа № 30» к МБДОУ «Детский сад № 2 «Колосок» и обратно осуществляется по нерегулируемому пешеходному переходу по тротуарам ул. Советская и внутриквартальным территориям, до входной калитки на территорию образовательного учреждения.
4. Автобусную остановку, располагаемую с нечётной стороны требуется обустроить тротуаром, для подхода со стороны существующего пешеходного перехода и ул. Первомайская.

СЕЛО КЛЕВАКИНСКОЕ, УЛИЦА 1 МАЯ



1. Остановки школьного автобуса МБОУ СОШ 30 «Клевакинское» планируется расположить по ул. 1 Мая в районе домов № 101, 103.
2. Между проектируемыми автобусными остановками требуется расположить нерегулируемый пешеходный переход. На автомобильных подходах к пешеходному переходу требуется установить искусственные неровности.
3. С нечётной стороны ул. 1 Мая необходимо установить тротуар, на участке от ул. Чапаева до границы жилой застройки на северной окраине с. Клевакинское. С чётной стороны ул. 1 Мая необходимо установить тротуар, для подхода пассажиров от пешеходного перехода к автобусной остановке «Клевакинское».

СЕЛО ТОЧИЛЬНЫЙ КЛЮЧ



1. Остановки школьного автобуса МБОУ СОШ 30 «Тоцкий Ключ» планируется расположить на автомобильной дороге «Клевакинское – Тоцкий Ключ - Каменка» (ул. Проезжая), районе пересечения с ул. Дачная.
2. Между проектируемыми автобусными остановками требуется расположить нерегулируемый пешеходный переход. На автомобильных подходах к пешеходному переходу требуется установить искусственные неровности.
3. С стороны ул. Дачная необходимо установить тротуар, для подхода от ул. Дачная к автобусным остановкам. Для подхода к автобусной остановке на противоположной стороне, необходимо выполнить тротуар, на участке от пешеходного перехода до автобусной остановки.

СЕЛО КАМЕНКА



1. Существующую остановку в с. Каменка, требуется сместить в сторону дома № 8 и привести в соответствие нормативным требованиям. От автобусной остановки к зданию № 9 требуется выполнить тротуар и установить пешеходный переход через ул. Молодёжная, оснащённый светофорами типа Т.7.
2. На автомобильных подходах к пешеходному переходу требуется установить искусственные неровности.



## **ОБЕСПЕЧЕНИЕ БЕЗОПАСНОСТИ ДЕТЕЙ ПРИ ПРОВЕДЕНИИ ДОРОЖНЫХ РЕМОНТНО-СТРОИТЕЛЬНЫХ РАБОТ**

Схема пути движения транспортных средств и обучающихся, при проведении дорожных ремонтно-строительных работ вблизи образовательного учреждения разрабатывается для каждого случая проведения таких работ отдельно.

На схеме указывается место производства дорожных ремонтно-строительных работ, его обустройство дорожными знаками и ограждениями, иными техническими средствами организации дорожного движения, а также безопасный маршрут движения воспитанников к МБДОУ «Детский сад № 2 «Колосок» с учетом изменения маршрута движения по тротуару.

На схеме должны быть обозначены:

- участок производства дорожных ремонтно-строительных работ;
- автомобильные дороги;
- тротуары;
- альтернативные пути (обходы места производства дорожных ремонтно-строительных работ пешеходами и объезды транспортными средствами);
- здание МБДОУ «Детский сад № 2 «Колосок»;
- ограждение территории МБДОУ «Детский сад № 2 «Колосок».

Схема разрабатывается в соответствии с нормативными документами с сфере обеспечения безопасности дорожного движения.

**ИНФОРМАЦИОННАЯ КАРТОЧКА  
ПЕРЕВОЗОК ДЕТЕЙ СПЕЦИАЛЬНЫМ ТРАНСПОРТНЫМ СРЕДСТВОМ  
(АВТОБУСОМ)**

**ОБЩИЕ СВЕДЕНИЯ**

Марка: \_\_\_\_\_

Модель: \_\_\_\_\_

Государственный регистрационный знак: \_\_\_\_\_

Год выпуска: \_\_\_\_\_

Количество мест в автобусе: \_\_\_\_\_

Соответствие конструкции требованиям, предъявляемым к школьным автобусам: \_\_\_\_\_

**1. СВЕДЕНИЯ О ВЛАДЕЛЬЦЕ АВТОБУСА**

Владелец: \_\_\_\_\_

Юридический адрес владельца: \_\_\_\_\_

Фактический адрес владельца: \_\_\_\_\_

Телефон ответственного лица: \_\_\_\_\_

**2. СВЕДЕНИЯ О ВОДИТЕЛЕ АВТОБУСА**

Фамилия, Имя, Отчество: \_\_\_\_\_

Принят на работу: \_\_\_\_\_

Стаж вождения категории «D»: \_\_\_\_\_

**3. ОРГАНИЗАЦИОННО-ТЕХНИЧЕСКОЕ ОБЕСПЕЧЕНИЕ**

Лицо, ответственное за обеспечение безопасности дорожного движения

Фамилия, Имя, Отчество: \_\_\_\_\_

Должность: \_\_\_\_\_

Дата назначения: \_\_\_\_\_

Дата переаттестации: \_\_\_\_\_

Дата последнего технического осмотра: \_\_\_\_\_

Директор (руководитель) образовательного учреждения:

\_\_\_\_\_ (подпись)

\_\_\_\_\_ (Фамилия, Имя, Отчество)

Директор (руководитель) организации, осуществляющей перевозку детей специальным транспортом (автобусом)

\_\_\_\_\_ (подпись)

\_\_\_\_\_ (Фамилия, Имя, Отчество)